

# Anfahrt zum Vereinsgelände des Turnverein 1846 Bingen e. V. über Bingen Ost

A61 von Koblenz / Ludwigshafen auf die A 60

Dreieck Nahetal  
A 60 Frankfurt Mainz Ingelheim Bingen-Ost

A 60 von Mainz und vom Dreieck-Nahetal

Ausfahrt 13  
Bingen-Ost Zentrum

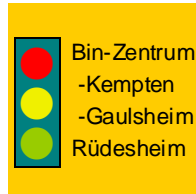
Ausfahrt Bingen-Ost durch den Kreisel



unter der Brücke durch

St. Goar →  
Bingen  
Rüdesheim  
Bin-Ost 1

an der Ampel geradeaus



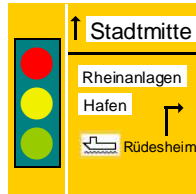
durch Bin-Kempten



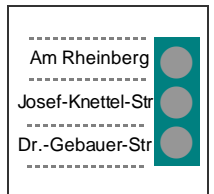
nach Bingen am Rhein

Bingen Stadtmitte  
Kreis Mainz - Bingen  
Landesgartenschau 2008

1. Ampel Abfahrt Hafen / Rüdesheim geradeaus !



nach 100 m  
2. Ampel (aus) links den Berg hochfahren  
**kurvenreich mit vielen Sackgassen !**  
30 Km/h



ganz oben links in die Rochusallee einbiegen



auf der Höhe hinter den Gebäuden rechts in den Rosengartenweg (1. Sign) einbiegen



den Weg bis zum Ende weiterfahren zum Sendemast ca. 2km  
30 Km/h



am Ende rechts über einen kleinen Parkplatz durch ein Schiebtor zum Vereinsgelände

